
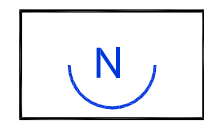

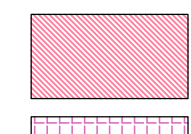




-  DELIMITACION DEL AREA DE REHABILITACION INTEGRADA
-  NUMERO DE MANZANA
-  ALINEACION

- CATALOGO DE LOS ESPACIOS LIBRES**
-  DE VALOR HISTORICO URBANO MAXIMO
  -  DE VALOR HISTORICO URBANO
  -  DE VALOR URBANO


**AYUNTAMIENTO DE OYON-OION**

ERDI HAROKO ALDERDIKO  
BERREGOKITZE OROKORRERAKO  
EGITAMU BEREZIAREN  
5. ALDAKETA  
OION (ARABA)

5ª MODIFICACIÓN PUNTUAL  
DEL PLAN ESPECIAL DE  
REHABILITACION INTEGRAL  
DEL CASCO MEDIEVAL  
OYON (ALAVA)

PLANO  
**CATALOGO DE LOS ESPACIOS LIBRES**

**Diligencia:**  
Para hacer constar que el presente documento se integra en el expediente urbanístico "5ª modificación puntual del Plan Especial de Rehabilitación Integral del Casco de Oyón-Oion", aprobado inicialmente mediante resolución de alcaldía de 1 de marzo de 2022. El secretario del ayuntamiento.

REDACTORES DEL DOCUMENTO DE PROPUESTA	FECHA DICIEMBRE 2021	ESCALA 1:500
 LUIS IGNACIO HERNÁNDEZ MAYOR (arquitecto)		<b>6-M</b>

