
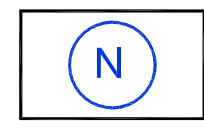








-  DELIMITACION DEL AREA DE REHABILITACION INTEGRADA
-  NUMERO DE MANZANA
-  ALINEACION

- ORDENACION DE LA RED VIARIA**
-  TRAFICO RODADO
 -  TRAFICO RODADO RESTRINGIDO
 -  PEATONAL
 -  APARCAMIENTO

Diligencia:
 Para hacer constar que el presente documento se integra en el expediente urbanístico "5ª modificación puntual del Plan Especial de Rehabilitación Integral del Casco de Oyón-Oñan", aprobado inicialmente mediante resolución de alcaldía de 1 de marzo de 2022. El secretario del ayuntamiento.

AYUNTAMIENTO DE OYON-OION		
ERDI HAROKO ALDERDIKO BERREGOKITZE OROKORRERAKO EGITAMU BEREZIAREN 5. ALDAKETA OION (ARABA)	5ª MODIFICACIÓN PUNTUAL DEL PLAN ESPECIAL DE REHABILITACION INTEGRAL DEL CASCO MEDIEVAL OYON (ALAVA)	
PLANO		
ORDENACION DE LA RED VIARIA Y TRAZADOS		
REDACTORES DEL DOCUMENTO DE PROUESTA	FECHA DICIEMBRE 2021	ESCALA 1:500
 LUIS IGNACIO HERNÁNDEZ MAYOR (arquitecto)		8-M