

Las Juntas iniciarán la legislatura el día 14

El día 15 será la constitución de los ayuntamientos de Álava y los nombramientos de sus alcaldes

VITORIA - Las Juntas Generales de Álava iniciarán su XI legislatura el próximo día 14 con un Pleno en el que serán elegidos los cinco procuradores que ocuparán la presidencia, las dos vicepresidencias y las dos secretarías de la Mesa del Parlamento foral.

La sesión se iniciará a las doce del mediodía y, concluidas las votaciones de los cargos de la Mesa, la presidencia señalará la convocatoria de un próximo Pleno, que se celebrará en un plazo máximo de 15 días, según informaron ayer las Juntas Generales en un comunicado. En dicha sesión plenaria se aprobará, si procede, el dictamen sobre la compatibilidad o incompatibilidad de los procuradores. La presidencia, oída la Mesa y la Junta de Portavoces, convocará al finalizar este último Pleno una nueva sesión para la designación del

diputado general, que se deberá celebrar en un plazo máximo de 30 días. Todo hace indicar que volverá a repetir en el cargo el jeltzale Ramiro González, el más votado en las últimas elecciones, y dispuesto a repetir el pacto con los socialistas, grupo con el que ha gobernado esta última legislatura en la Diputación de Álava.

Un día después, el día 15, sábado, se constituirán los ayuntamientos en función de los resultados obtenidos por los partidos en las urnas el pasado 26 de mayo y en función de las alianzas y pactos con otras formaciones en aquellos consistorios en los que la lista más votada carezca de mayoría suficiente para gobernar en Vitoria.

En Vitoria, todo indica que el actual alcalde en funciones, el jeltzale Gorka Urtearan, volverá a hacerse con la makila de la Casa Consistorial tras salir reforzado en los últimos comicios municipales. No está aún tan claro quién gobernará en municipios como Laguardia y Labastida en Rioja Alavesa, donde las fuerzas están más reñidas. -EP/DNA



SEGUNDA EDICIÓN DE LOS EGIBIDE SARIAK. El salón de actos del campus Egibide-Molinuevo acogió ayer la entrega de los Egibide sariak, que este año celebraron su segunda edición en el marco del programa de actos del 75º aniversario. Las entidades premiadas fueron la Fundación Vital, RPK S. Coop, el laboratorio de Salud pública de Álava, AVG Asistencial y la Fundación laboral San Prudencio. Foto: Jorge Muñoz

LA DIPUTACIÓN DIGITALIZA LAS FOTOGRAFÍAS AÉREAS HISTÓRICAS DE

Las imágenes datan de los años 70 y 80 ● Están a disposición de los ciudadanos en la web de la institución

de M. Fernández Quintas

VITORIA - La Diputación Foral de Álava ha digitalizado fotografías aéreas históricas de 32 municipios alaveses, que están a disposición de la ciudadanía de forma gratuita en la página web foral www.araba.eus. Se trata de 142 imágenes realizadas en vuelos panorámicos realizados entre los años 1975 y 1981. Esas imágenes tienen acceso público y suponen un importante testimonio histórico que, además, pueden ofrecer información desde el punto de vista urbanístico, en opinión de los responsables forales.

Concretamente, el servicio de Urbanismo de la Diputación alavesa ha digitalizado las fotografías antiguas de los municipios de Amurrio, Armiñón, Arratzua-Ubarrundia, Asparrena, Baños de Ebro, Berantevilla, Elburgo, Elvillar, embalses de Ullibarri-Gamboa y Urrunaga, Kripan, Kuartango, Labastida, Lagrán, Lanciego, Lantarón, Lapuebla de Labarca, Leza, Moreda de Álava, Navaridas, Okondo, Oion, Peñacerrada, Ribera Alta, Samaniego, Trebiño, Urkabustaiz, Valdegovía, Valle de Arana, Villabuena, Vitoria, Yécora y Zambraña.

FOTOGRAFÍAS AÉREAS ACTUALES Además, la institución alavesa ha concluido la renovación de las fotografías aéreas actuales de todo el territorio. En este sentido, ha realizado, a través de diferentes sistemas de vuelo, imágenes de todos los núcleos urbanos del territorio, con la excepción de Gastelz. Se trata de una herramienta que facilitará la planifi-

DETALLES



● **Fotos antiguas digitalizadas.** Amurrio, Armiñón, Arratzua-Ubarrundia, Asparrena, Baños de Ebro, Berantevilla, Elburgo, Elvillar, embalses de Ullibarri-Gamboa y Urrunaga, Kripan, Kuartango, Labastida, Lagrán, Lanciego, Lantarón, Lapuebla de Labarca, Leza, Moreda de Álava, Navaridas, Okondo, Oion, Peñacerrada, Ribera Alta, Samaniego, Trebiño, Urkabustaiz, Valdegovía, Valle de Arana, Villabuena, Vitoria, Yécora y Zambraña.

● **Fotografías actuales.** La Diputación también ha actualizado las fotografías aéreas actuales de todos los núcleos alaveses, salvo Vitoria. Los últimos en incluirse han sido: Iruraiz-Gauna, Ribera Alta, Ribera Baja, Vitoria, Zalduondo, y sus concejos.

CIFRA

109

La última fase ha incluido las fotografías de los últimos 109 núcleos de población que quedaban por fotografiar. Hay ya, por lo tanto, 3.500 imágenes aéreas actualizadas de 411 núcleos urbanos alaveses, según explicó ayer la Diputación. Además del valor informativo de las instantáneas, las imágenes permiten disfrutar de los pueblos alaveses a vista de pájaro.



LOPEZ DE LUZURIAGA
Clínica de ORTODONCIA

VITORIA-GASTEIZ
Florida, 19 - 1º ext. dcha.
945 14 14 71

ORTODONCIA INVISIBLE
- Lingual
- Invisalign
Niños y adultos

R.P.S. 22/09

Dra. Montserrat López de Luzuriaga

www.ortodoncialopezdeluzuriaga.es

IMPACTO

ESPECIALIDAD EN VAQUEROS

GRUPO PANTALON

Lois CIPD & BAXX LIBERTO BUENOS




MATHEW'S Original Urban Jeans LEVI'S Bandelli Dress Lee

Francia, 37
Vitoria-Gasteiz 945 254 662 www.impactoropa.com

cación urbanística y se unirá a la cartografía y ortofotos con los que ya cuenta el departamento foral de Medio Ambiente y Urbanismo. Asimismo, la institución foral ha puesto ya a disposición de toda la ciudadanía alavesa estas imágenes aéreas que aseguran ser de alta calidad.

Al concluir la última fase de este proyecto, que comenzó en 2016, se ha ampliado ahora la base de datos con la incorporación de los últimos cinco municipios: Iruraiz-Gauna, Ribera Alta, Ribera Baja, Vitoria, Zalduondo y sus concejos. En total, la última fase ha incluido las

ZARÁ 142 FOTOS 12 MUNICIPIOS DE ÁLAVA



De arriba abajo y de izquierda a derecha, vistas aéreas de cuatro localidades alavesas: Artziniiega, Laguardia, Agurain y Vitoria.

fotografías de los últimos 109 núcleos de población que quedaban por fotografiar. Hay ya, por lo tanto, 3.500 imágenes aéreas actualizadas de 411 núcleos urbanos alaveses, según explicó ayer la Diputación. Además del valor informativo de las instantáneas, las imágenes permiten a los ciudadanos darse un paseo por los pueblos del territorio a vista de pájaro y disfrutar de los distintos paisajes de Álava. ●

La plataforma contra el TAV pide amparo al Ararteko

El colectivo de Valles reclama que Ribera Baja coloque las señales contra el tren de alta velocidad aprobadas en Pleno

VITORIA - Representantes de la plataforma AHTrik ez Valles Alaveses fueron recibidos ayer por el Ararteko a quien manifestaron su queja y petición de apoyo por que el Ayuntamiento de Ribera Baja retiró la banderola del balcón municipal contraria al tren de alta velocidad; bandera que se había colocado por un acuerdo de Pleno de 17 de enero.

Antes de acceder a la sede del Ararteko, los portavoces de la plataforma explicaron que la colocación de este símbolo procede de una moción que contemplaba también la colocación de señales contrarias al proyecto de TAV en las entradas de los pueblos del municipio; el apoyo a las iniciativas que apruebe la plataforma, siempre con el visto bueno del Pleno, y la remisión de la moción aprobada a las juntas administrativas del municipio. Una parte se cumplió, ya que el día 3 de abril la banderola quedó colocada en el balcón consistorial. Sin embargo, el día 10, y sin previo aviso a esta plataforma, el equipo de gobierno la retiró argumentando que la junta electoral de zona no autorizaba su colocación hasta el fin del proceso electoral. Al parecer, esa medida se tomó tras las consultas realizadas por el Ayuntamiento. La plataforma acató la decisión, pero el pasado 27 de mayo solicitó al Ayuntamiento su inmediata colocación una vez terminado el periodo electoral. "Hasta el día de hoy el equipo de gobierno ha continuado en su negativa de poner la



En Vitoria. Foto: I. Foronda

banderola y cumplir así con el mandato del Pleno". Ayer, sin embargo, cuando estaban a punto de entrar a la sede del Ararteko, el Ayuntamiento de Ribera Baja, tras pedir un nuevo informe jurídico, volvió a autorizar la colocación de la banderola en el balcón municipal, algo que realizará esa plataforma en breve.

La plataforma también comentó con el equipo del Ararteko otros aspectos del proyecto de alta velocidad, como la imposición de los nuevos trazados o el informe del Tribunal de Cuentas europeo, "que es demoledor en cuanto a los sobrecostes y en los costes de mantenimiento". Sobre este tema, el Ararteko se ha comprometido a recibirles en otra ocasión, una vez tengan completado el dossier de documentos relacionados con estos asuntos. - Pablo José Pérez



Arabako Foru Aldundia
Diputación Foral de Álava

araba.eus

Udal zerga eta katastro zerbitzua

Foru Gobernu Kontseiluaren ekainaren 4ko 364/2019 Erabakiaren bidez, behin betiko onetsi zen ondusun higieztinen gaineko zergari lotutako Lagrango udalerriko hiri lurzorua ren mugaketa, udalerriko zenbait lurzatiaren egoera zuzen jasotzeko xedez.

Ondorioz, udalerri horretako udal bulegoetan jarriko da jendaurresen hamabost egunez, gaurtik aurrera, interesdunek egoki irizitako alegazioak aurkez ditzaten.

Gasteiz, 2019ko ekaina

Ogarun, Finantza eta Auzkeratzen Salteko foru diputatua
José Luis Cimbrino Ruiz

Servicio de tributos locales y catastro

Por Acuerdo del Consejo de Gobierno Foral 364/2019, de 4 de junio, se aprobó definitivamente la delimitación de suelo urbano sujeto al impuesto sobre Bienes Inmuebles, correspondiente al término municipal de Lagrán, realizada a fin de recoger correctamente la situación de una serie de parcelas del municipio.

En consecuencia, se anuncia la exposición pública en las oficinas municipales del mencionado Ayuntamiento, por espacio de quince días, contados a partir del día de la fecha, para que los interesados formulen las alegaciones que estimen oportunas.

Vitoria-Gasteiz, junio de 2019

Diputado Foral de Hacienda, Finanzas y Presupuestos
José Luis Cimbrino Ruiz